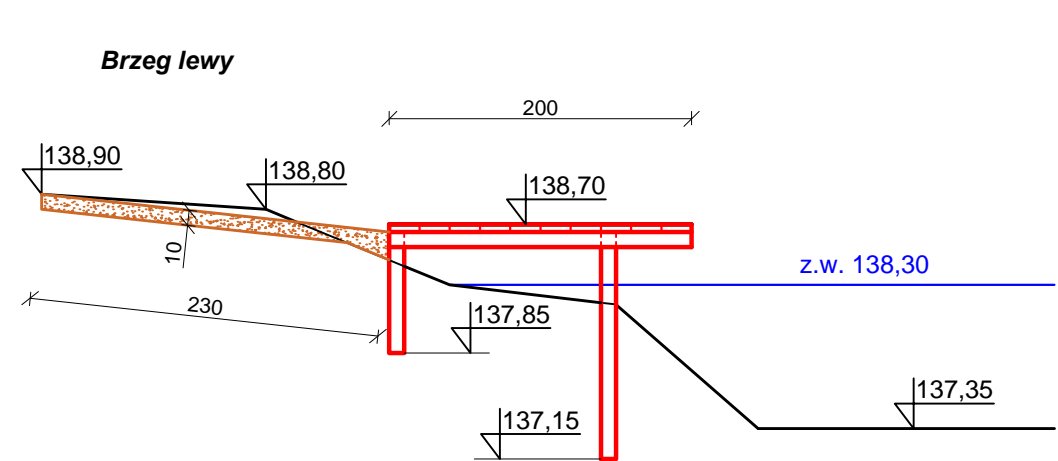
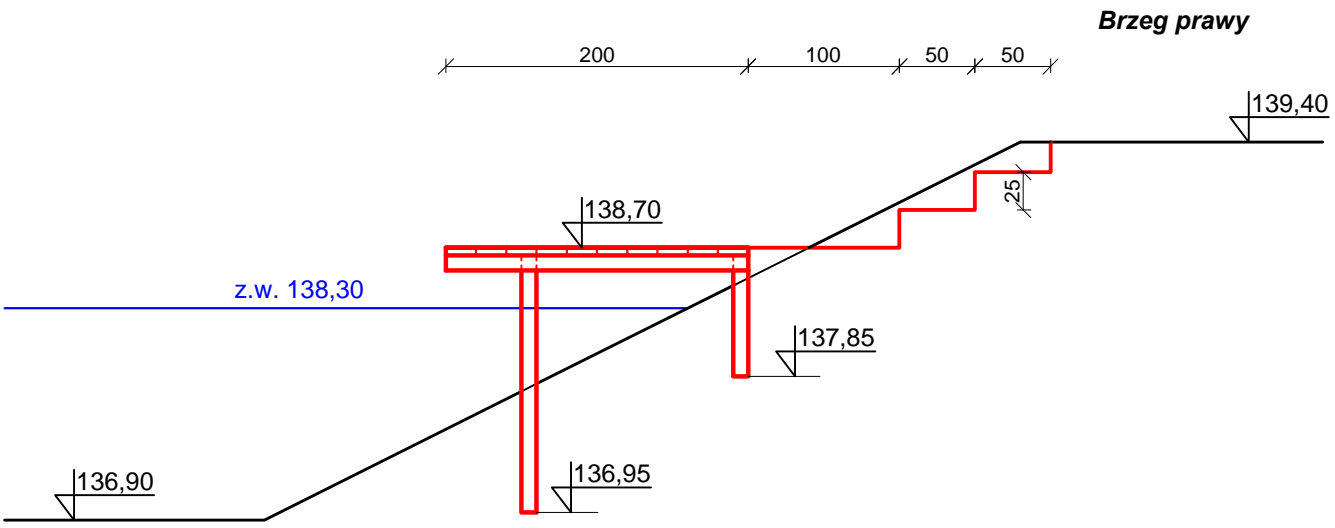


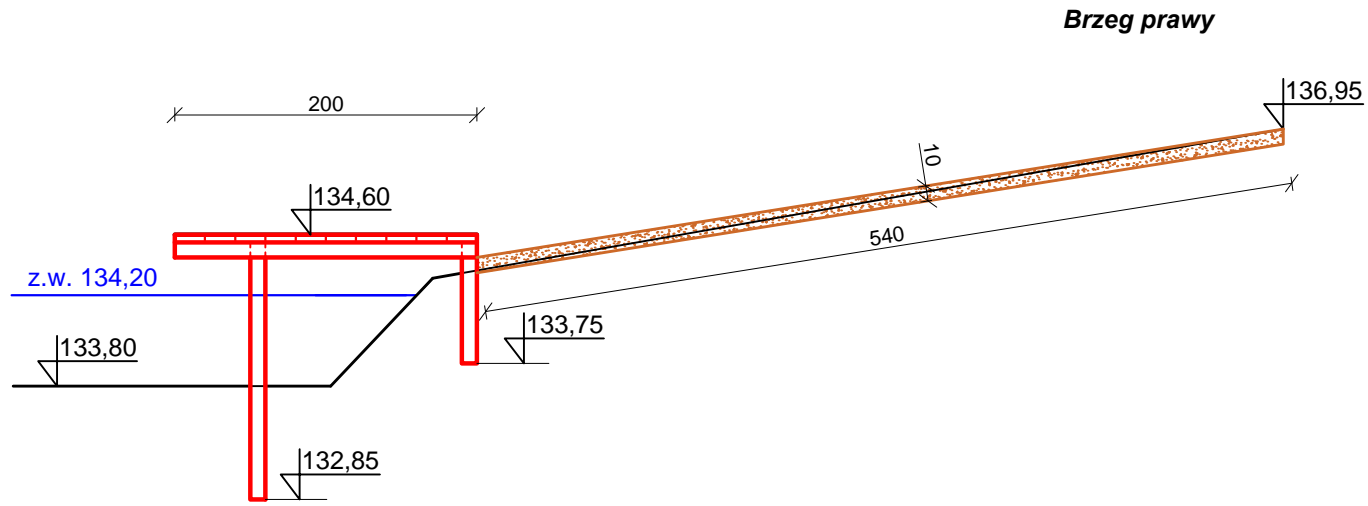
**Pomost P-3**  
wym.: dł. 2,0m, szer. 2,0m  
zejście utwardzone kryszywem, szer. 1,0m



**Pomost P-4**  
wym.: dł. 2,0m, szer. 2,0m  
zejście - schody skarpowe, szer. 1,0m



**Pomost P-5**  
wym.: dł. 2,0m, szer. 2,0m  
zejście utwardzone kryszywem, szer. 1,0m



Turystyczne zagospodarowanie doliny rzeki Chodelki w celu organizacji rekreacyjnych spływów kajakowych		
Nazwa rys.: Przekroje poprzeczne koryta rzeki Chodelka - pomost P-3, P-4, P-5	Skala: 1 : 50	Data: grudzień 2016r.
Opracował: mgr inż. Mariusz Szykaruk upr. bud. LUB/0236/ZOOK/12	Podpis:	
mgr inż. Grzegorz Lipczuk		Nr rys.: 3.2